

Кулаков В.И. Земля пруссов и "Прусские земли" // Балто-славянские исследования. Сборник научных трудов. М.: "Наука". - 1987. - С.95-101.

95

Впервые 11 "прусских земель" упоминаются в хронике Петра Дусбурга¹ (начало XIV в.) как территория, на которой происходили военные действия Тевтонского ордена против местного населения юго-восточной Прибалтики. Симон Грюнау (начало XVI в.) сообщает легендарные сведения о разделе земли пруссов на 12 частей по количеству сыновей Видевута². Непосредственная связь имен его сыновей с наименованиями "земель", упомянутых еще Петром Дусбургом, позволяет констатировать этимологический характер мифа, сообщенного Симоном Грюнау.

В археологической литературе существует две концепции ареала пруссов. Первая, следующая сообщению Петра Дусбурга, излагавшаяся немецкими археологами первой половины XX в.³ и в настоящее время поддержанная В.С. Суворовым⁴, традиционно считала все население бывшей Восточной Пруссии потомками пруссов. Вторая концепция на основе анализа археологических данных выделяет в юго-восточной Прибалтике для эпохи раннего средневековья несколько племенных образований, одним из которых были пруссы⁵.

Ареал "земель пруссов", картированный М. Тёппеном⁶, по данным средневековых письменных источников, включает территории соседних западнобалтских племен - скальвов, ламатов, ятвягов. Их земли убедительно выделены А.З. Таутавичюсом⁷ на основе обработки данных погребального обряда.

Прусская археологическая культура, носителями которой являлись противники Тевтонского ордена в междуречье р. Ногаты и Деймы в XIII в., возникает на земле Самбия (ныне Калининградский п-ов) к III в. н.э. Прусские древности этого времени, уходящие корнями в культуру сам-

¹ Chronica Terrae Prussiae Petri de Dusburg // SRP, Bd. I,1.

² Simon Grunau's Preussische Chronik. Bd. I. Leipzig, 1876. S. 62.

³ Gaerte W. Urgeschichte Ostpreussens. Königsberg, 1929. S. IX, 313, 352.

⁴ Суворов В.С. История юго-восточной Прибалтики в VI-XIII вв. // АКД. Л., 1985. С. 21.

⁵ Okulicz J. Pradzieje ziem pruskich od późnego paleolitu do VII w. n.e. Wrocław; Warszawa; Kraków; Gdańsk, 1973, s. 461; Кулаков В.И. Погребальный обряд скальвов, пруссов и ламатов в VIII-XII вв. // Балто-славянские этнокультурные и археологические древности: погребальный обряд: (тезисы докладов). М., 1985. С. 53, 54.

⁶ Töppen M. Historisch-comparatiwe Geographich von Preussen. Gotha, 1858 (Karte).

⁷ Таутавичюс А.З. Балтийские племена на территории Литвы в I тыс. н.э. // Из древнейшей истории балтских народов по данным археологии и антропологии. Рига, 1980. С. 82-87.

бийских курганов, имеют, судя по находкам в грунтовых могильниках, четкие признаки. Ими являются урновые трупосожжения, превалирующие над труположениями, каменные кладки над могилами. К западу от могилы, позднее - в ее нижнем ярусе, нередко встречаются захоронения коней в полном снаряжении. Инвентарь погребений составляли урны типа Гребитен, арбалетовидные фибулы (основной этноопределяющий подтип - "с кольцами на спинке фибулы"), римские бронзовые монеты и др. Памятники прусской культуры III-V вв. н.э., именованной ранее "самбийско-натангийская группа", локализовались на Самбии и по всем признакам отличались от памятников остальных западных балтов, включая и соседние племена.

На рубеже V-VI вв. н.э. носители прусской культуры продвигаются по берегу нынешнего Калининградского залива к устью р. Ногаты и проникают в западную часть Мазурского поозерья, частично занимая прежний ареал вельбарской культуры⁸. Если на могильниках в низовьях р. Ногаты известны отдельные прусские комплексы с материалом XI-XII вв.⁹, то в западной части Мазурского поозерья, соседствующей с территорией судавской культуры (землей ятвягов), прусский материал начала II тыс. н.э. отсутствует¹⁰.

Территория, занятая пруссами на материковом побережье нынешнего Калининградского залива, имеет топоним Witland уже в конце IX в., упоминаемый Вульфстаном¹¹. В его сообщении отмечены также Estland (земля, населенная балтами) и р. Hfing (западная граница Эстланда). Все эти топонимы имеют, скорее всего, западногерманское происхождение. Наименование Witland, возникшее среди полиэтнического населения Труссо, в нижнем течении р. Ногаты (Ильфинг), распространяется в дальнейшем и на остальную территорию, населенную пруссами - Самбию. По поводу этимологии Витланда высказывались различные мнения¹². Учитывая характер написания этого топонима - Wydelant¹³, Weydeland¹⁴, его происхождение можно связать с именем Видевута.

Становление ранних топонимов земли пруссов по схеме Витланд - Видевут и Труссо - Брутен вполне соответствует гипотезе В.Н. Топорова¹⁵.

В 1073 г. Адам Бременский впервые в историографии упоминает топоним Samland-Sambia¹⁶, производный от соответствующего этнонима. Не вдаваясь в поиски этимологических корней этого топонима, трактованного как билингва¹⁷, следует отметить конечное слияние топонимов

⁸ Anger Dr. Das gemische Gräberfeld auf dem Neustädterfeld bei Elbing // Zeitschrift für Ethnologie. Bd. 12, 1880. S. 116, 122.

⁹ Dorr R. Das vorgeschichtliche Gräberfeld von Benkenstein-Freiwalde // Mitteilungen des Copernikus-Ferein für Wissenschaft und Kunst zu Thorn. H. 22, 1914. S. 11.

¹⁰ Engel C. Das jüngste heidnische Zeitalter in Mazuren // Prussia, Bd. 33, H. 1-2, 1939. S. 52.

¹¹ Orosius, 1, § 20; SRP, Bd. 1, S. 732, 733.

¹² Кушнер П.И. Этническое прошлое юго-восточной Прибалтики // Этнические территории и этнические границы. М., 1951. С. 151.

¹³ Keltsch-Stein. Nationalität der Aisten und Preussen // Altpreussische Monatschrift, 1881. Bd. 18, S. 601.

¹⁴ Tranlatio Sancta Barbara // SRP. Bd. V. S. 404.

¹⁵ Топоров В.Н. Прусский язык: Словарь, К-Л. М., 1984. С. 202.

¹⁶ Monumenta Historica Germanica, IX. S. 374.

¹⁷ Кушнер П.И. Указ, соч., с. 153.

Witland и Sambia как обозначений земли с моноэтническим населением - земли пруссов, воспринимавшейся таковой уже в раннем средневековье¹⁸. Следует отметить, что все источники X-XII вв. помещают пруссов только на побережье¹⁹. Ареал пруссов на рубеже I-й тыс. н.э., по материалам грунтовых могильников с типично прусскими чертами (двухъярусное погребение с остатками трупосождения в верхнем ярусе и захоронение коня в нижнем), охватывает южное и восточное побережье Калининградского залива и Калининградский полуостров (рис. 1), соответствуя землям Витланд и Самланд. Только во второй половине XI в. пруссы выходят к нижнему течению р. Лавы на территорию позднейшей Натангии. Это подтверждается появлением на этой территории мечей типа Тп (по Я. Петерсену) с рукоятками самбийского происхождения²⁰. К началу XII в. пруссы совершают походы в низовья р. Вислы и в земли по среднему течению р. Преголи, свидетельством которых являются прусские каменные изваяния²¹. Согласно атрибутам этих изваяний (изогнутые жезлы - знак власти Криве, ритоны, мечи с круглым или сегментовидным навершием), их прусская принадлежность несомненна. Обычай ставить столбы в самой дальней точке продвижения войск зафиксирован у поляков в эпоху раннего средневековья²². Этой же традиции следовали и пруссы, отражая в каменных изваяниях, зачастую парных (судя по их атрибутам, образы Брутена и Видевута) основателей традиции власти Криве и дружины пруссов. Эта интерпретация подтверждается и позднейшей письменной традицией²³. Картирование каменных изваяний (рис. 2) позволяет с уверенностью считать начальным пунктом походов пруссов Самбию. Эта земля подверглась зимой 1110-1111 гг. ответному походу Болеслава III²⁴. Натиск пруссов на соседние территории, явившийся в начале XIII в. формальным поводом для агрессии Тевтонского ордена, был вызван рядом причин. Среди них основной является поиск дружиной пруссов новых данников, так как к началу XII в. торговый транзит через Самбию прекращается из-за песчаного заноса пролива к северо-востоку от современного г. Зеленоградска. Здесь же играли роль и поиски новых пахотных земель в связи с ростом роли земледелия в хозяйстве прусских общинников²⁵. Картирование могильников (см.рис. 2) и поселений (см.рис. 1), с уве-

¹⁸ Матузова В.И. Восточная Прибалтика в сочинении Бартоломея Английского "О свойствах вещей" // Восточная Европа в древности и Средневековье. М., 1978. С. 55.

¹⁹ Гуревич Ф.Д. Из истории юго-восточной Прибалтики в I тыс. н.э. // МИА-76, М., 1960. С; 408.

²⁰ Mühlen B. Die Kultur der Wikinger in Ostpreussen // Bonner Hefte zur Vorgeschichte, 1975.N9.Karte I.

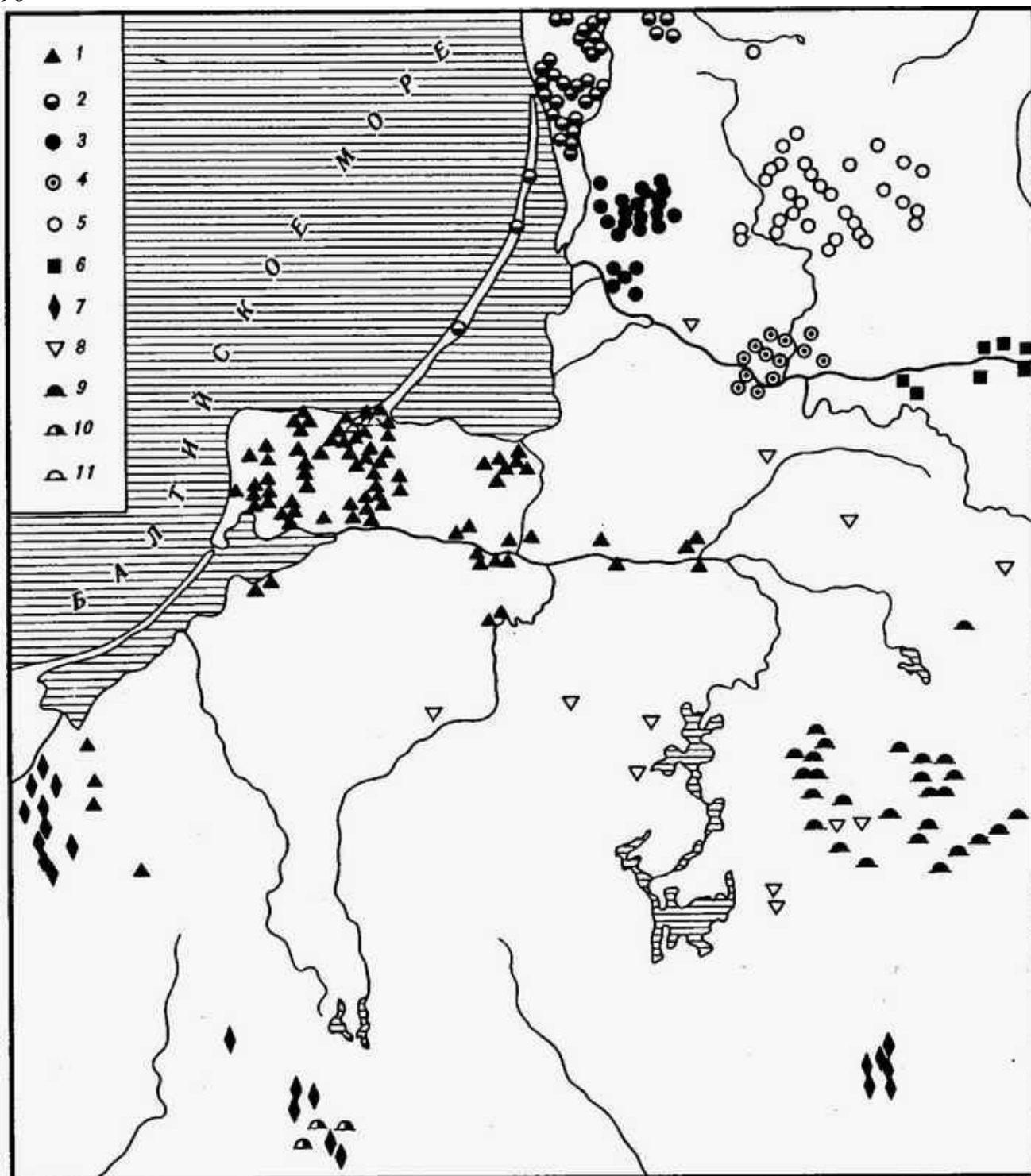
²¹ Holtz A. Die pommerschen Buldsteine // Baltische Studien. Hamburg, 1966, V. 52. Taf. 5.

²² Галл Аноним. Хроника и Деяния князей, или правителей польских. М., 1961. С. 33.

²³ Топоров В.Н. Vilnius, Wilno, Вильна: город и миф // Балто-славянские этноязыковые контакты. М., 1980. С. 63.

²⁴ Галл Аноним, Указ. соч. С. 132.

²⁵ Powierski J. Stosunki polsko-pruskie do 1230r., Toruń, 1968, s. 121.

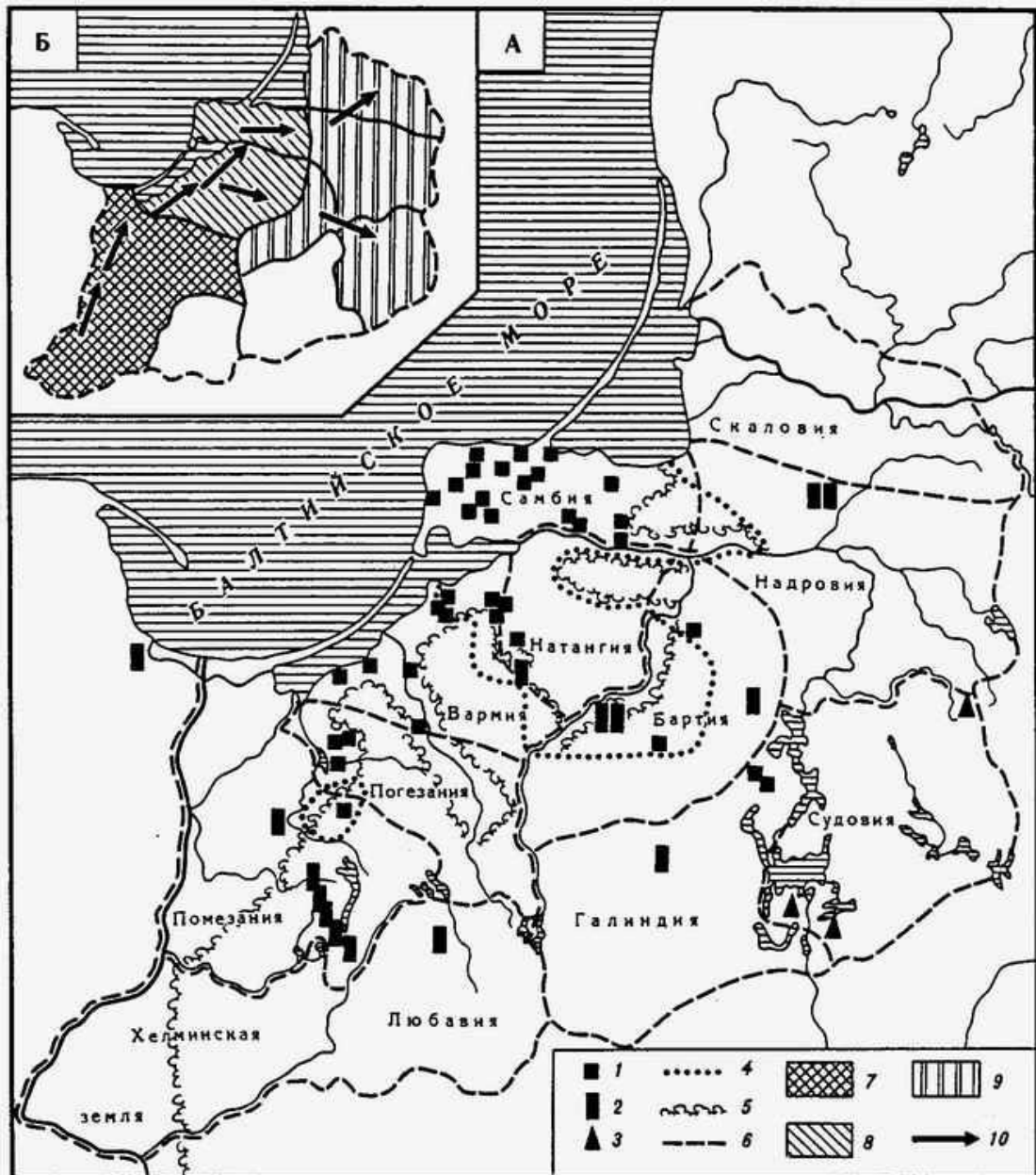


Карта 1. Погребальные памятники юго-восточной Прибалтики на рубеже I–II тыс. н.э.
I – Грунтовые могильники: 1 – пруссов, 2 – куршей, 3 – ламатов, 4 – скальвов, 5 – жемайтов, 6 – аукштайтов, 7 – славян, 8 – этнос неясен
II – Курганные могильники: 9 – ятвягов, 10 – славян, 11 – со скандинавскими чертами

ренностью трактующихся как прусские, не позволяют говорить о заселении пруссами всех "прусских земель". Административная структура "прусской земли" выведена В.Т. Пашуто по схеме "земля-волость-деревенская (соседская?) община" ([рис. 3](#)) на примере

Помезаний²⁶, северная часть которой, как отмечалось выше, уже в начале VI в. заселялась выходцами из Самбии. Два скопления раннесредневековых поселений

²⁶ Пашуто В.Т. Помезания: "Помезанская правда" как исторический источник изучения общественного и политического строя Помезании XIII-XIV вв. М., 1955, с. 72-80.

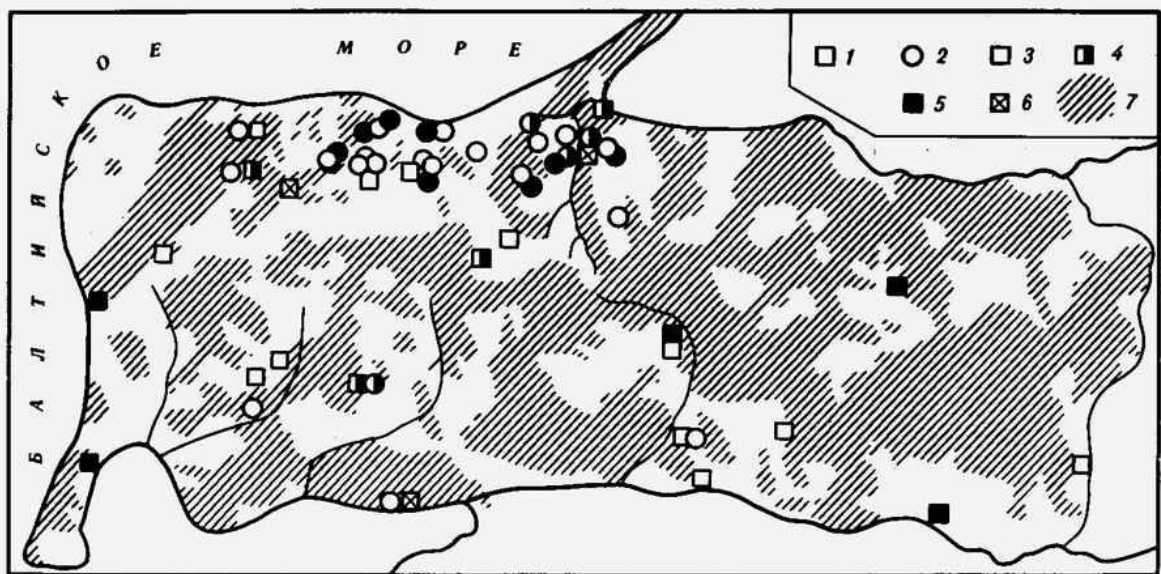


Карта 2. "Прусские земли" в XIII в.

А: 1 – городища пруссов X–XIII вв., 2 – каменные изваяния пруссов, 3 – каменные изваяния ятвягов, 4 – граница распространения прусских топонимов (по Г. Вернеру), 5 – граница крупных лесных массивов (по Ф. Магеру), 6 – границы прусских земель (по В.Т. Пашуто)

Б – "прусские земли", занятые Орденом в ходе военных действий (по В.Т. Пашуто): 7 – к 1237 г., 8 – к 1265 г., 9 – к 1283 г., 10 – направления основных походов Ордена в "прусских землях" (по В.Т. Пашуто)

на северном побережье полуострова Самбия соответствуют волостям - "полкам", причем восточное скопление - "полке" Бильден²⁷. Каждая волость, судя по расположению памятников (рис. 4), состояла из группы селищ (соседские ? общины), концентрировавшихся вокруг городищ с посадом (местопребывание "господы", по В.Т. Пащуту). Тут же находилось



Карта 3. Самбия в X–XI вв.:

1 – городище, 2 – селище, памятники; 3 – X–XIII вв., 4 – X–XVI вв., 5 – XIII–XVI вв., 6 – городище Alkhügel, Gr 2 (по Эд. Штурмсу), 7 – площадь, занятая лесами к 1400 г. (по Г. Мортенсену)

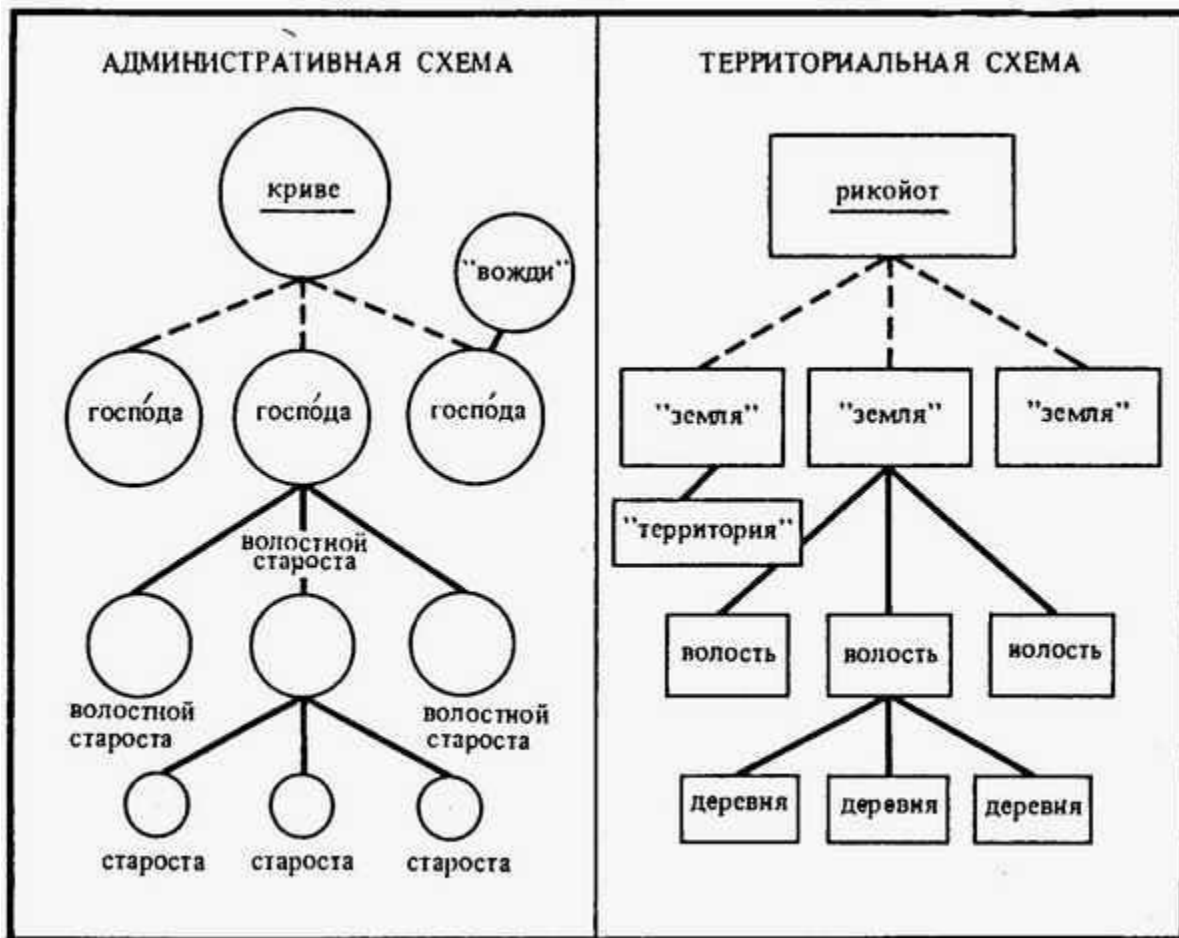


Схема. Структура "прусских земель"

²⁷ Kleemann O. Ueber die wikingische Siedlung von Wiskiauten und über die Tiefs in der Kurischen Nehrung // Alt-Preussen. 1939. H. 2, S. 5.

небольшое городище, трактуемое как место народных собраний²⁸. Именно Самбия, судя по археологическим, топонимическим, палеоклиматическим данным (см.рис. 2), являлась центром ареала пруссов, она же стала и родиной административной системы, известной впоследствии в "прусских землях".

По данным средневековых хронистов, "прусские земли" объединялись под жреческой и административной властью Криве-Кривайтиса, правившего в культовом центре Ромове. Кроме общего для Самбии, Натангии и Вармии центра в низовьях р.Витушки, у современного пос. Липовка²⁹, каждая "прусская земля" с течением времени стала иметь своих Криве и Ромове³⁰. Подобные жрецы и культово-административные центры упоминаются источниками у ятвягов³¹ и в древней Литве³².

Ареалы пруссов, скальвов, ламатов, ятвягов, названные Дусбургом "прусскими землями", не были заселены одним этносом. Этапы становления конфедерации³³ этих территорий, структурно ориентированных на земли собственно пруссов, можно реконструировать следующим образом.

1. В VI-XI вв. пруссы населяют полуостров Самбию и юго-восточное побережье современного Калининградского залива.

2. К началу XII в. под прусское влияние попадают территории, получившие впоследствии названия "земель" Помезания, Погезания, Натангия, Бартия, Надровия. Внешняя граница захватов пруссов определена каменными изваяниями, связанными с культом героизированных предков.

3. В XII в. соседние западнобалтские племена, к границам которых ранее вышли пруссы, полностью или частично принимают жреческо-административную систему общества пруссов. Последнее подтверждается на примере ламатов и скальвов унификацией погребального обряда и инвентаря могил.

Начиная крестовый поход непосредственно против пруссов, Тевтонскому ордену для оправдания территориальных притязаний в юго-восточной Прибалтике, было выгодно считать все ее население пруссами. Это и породило тезис Петра Дусбурга о "прусских землях": орденскими захватами был остановлен процесс образования государства на западной окраине балтского мира. Показательно, что прусская административно-территориальная система - основа зарождавшегося национального государства - была использована при формировании орденского государственного аппарата.

ПРИНЯТЫЕ СОКРАЩЕНИЯ

МИА - Материалы и исследования по археологии СССР.

Prussia - Sitzungberichte der Altertumsgesellschaft Prussia.

SRP - Scriptores Rerum Prassarum.

²⁸ Šturms Ed. Baltische Alkhügel // Pirma baltijas vesturnieku conference. Riga, 1938. S. 126.

²⁹ Rogge A. Der preussische Landsberg - das älteste Romove // Altpreussisch Monatschrift. XIV. P. 585-592.

³⁰ Vojgt C. Geschichte Preussens. Königsberg, 1827. Bd. I. S. 596.

³¹ Chronica Terrae Prussiae... IV.

³² Топоров В.Д. Vilnius... С. 63.

³³ Пашуто В.Т. Образование Литовского государства. М., 1959. С. 116.